

Vélo gourmand de Pessac-sur-Dordogne à Castillon-la-Bataille

Une randonnée proposée par FJEP/ club de canoë-vélo-rando



Randonnée n°83278

À vélo depuis le club canoë de Pessac-sur-Dordogne, vous pourrez rejoindre Castillon-la-Bataille en suivant au plus près la Dordogne, sur des routes très peu fréquentées !
Le retour peut se faire en passant par la rive gauche, avec pour les sportifs une petite côte à grimper sur le dernier kilomètre pour rejoindre Pessac-sur-Dordogne

Durée :	2h	Difficulté :	Moyenne
Distance :	27km	Retour point de départ :	Non
Dénivelé positif :	90m	Activité :	En cyclo-route
Dénivelé négatif :	90m	Région :	Périgord
Point haut :	96m	Commune :	Pessac-sur-Dordogne (33890)
Point bas :	5m		

Description

Départ du parking à proximité du pont de Pessac-sur-Dordogne.

(D/A) Prendre la D 11 en direction Nord-Ouest vers Saint-Seurin-de-Prats. 300 m plus loin, au restaurant, tourner à gauche (**attention** aux voitures qui arrivent vite).

(1) Ignorer la route conduisant aux Sommières et continuer tout droit vers Prats.

(2) Dépasser le château Destinée (anciennement Pitray) et aller tout droit vers les noyers et pommiers. Après le Castin, tourner à droite.

(3) Suivre la route principale à gauche.

(4) Au carrefour, tourner à gauche.

(5) Au carrefour, tourner à droite.

(6) Après le lac et le jardin d'enfants de Lamothe-Montravel, tourner à gauche (Rue du Lavoir) pour rejoindre les quais. Rejoindre la D 936 à la sortie du village en suivant la route principale.

(7) Au Stop de la D936, tourner à gauche avec **prudence**, circulation importante. Faire 300m environ.

(8) Quitter la D 936 à gauche vers le monument Talbot et suivre la route principale qui rejoint la Dordogne.

(9) Passer devant le Monument Talbot sur votre droite et arriver sur les quais de Castillon.

(10) À Castillon-la-Bataille, ignorer le pont et continuer tout droit jusqu'au prochain pont.

(11) Traverser la Dordogne par le pont de fer.

(12) Au carrefour, poursuivre à gauche et longer la rivière jusqu'à Flaujagues (6 km).

(13) Continuer le long de la Dordogne et rejoindre Flaujagues.

(14) Prendre la direction Pessac-sur-Dordogne (D 130).

(15) Ignorer l'accès à la Rivière de Prats et continuer sur la D130.

(16) Au belvédère, profiter du point de vue panoramique puis poursuivre sur la D 130.

(17) Au carrefour, prendre à gauche puis rejoindre les quais de Pessac-sur-Dordogne par la Rue du Port à gauche **(D/A)**.

Points de passages

D Pessac sur dordogne - Dordogne (rivière)- Affluent de la Garonne

N 44.820838° / E 0.078909° - alt. 17m - km 0

- 1 Tout droit vers Prats**
N 44.824068° / E 0.069364° - alt. 10m - km 0.86
- 2 Château Destinée (Pitray) . Tout droit**
N 44.827858° / E 0.057455° - alt. 11m - km 1.95
- 3 À gauche, route principale**
N 44.833671° / E 0.049258° - alt. 11m - km 3.2
- 4 Carrefour, à gauche**
N 44.837855° / E 0.047134° - alt. 11m - km 3.83
- 5 Au T, à droite**
N 44.83816° / E 0.04074° - alt. 7m - km 4.35
- 6 Jardin et skatepark enfants**
N 44.848931° / E 0.028895° - alt. 8m - km 5.89
- 7 Stop. D 936, à gauche**
N 44.852293° / E 0.020076° - alt. 17m - km 6.97
- 8 Quitter la D936, à gauche**
N 44.852993° / E 0.016407° - alt. 16m - km 7.28
- 9 Monument Talbot**
N 44.850529° / O 0.016381° - alt. 8m - km 10.05
- 10 Pont de pierre, centre ville**
N 44.851631° / O 0.043586° - alt. 13m - km 12.27
- 11 Pont de fer**
N 44.84823° / O 0.051643° - alt. 15m - km 13.02
- 12 Guinguette de la plage**
N 44.845573° / O 0.048781° - alt. 8m - km 13.39
- 13 Le long de la Dordogne**
N 44.845227° / O 0.002852° - alt. 9m - km 17.38
- 14 Flaujagues (Camping)**
N 44.827668° / E 0.035987° - alt. 14m - km 21.77
- 15 Rivière de Prats**
N 44.821793° / E 0.055814° - alt. 32m - km 23.55

- **16 Taverne du Belvédère**
N 44.817897° / E 0.069203° - alt. 62m - km 25.5
- **17 Pessac-sur-Dordogne**
N 44.817014° / E 0.077743° - alt. 19m - km 26.63
- 📍 **A Pessac sur dordogne**
N 44.819738° / E 0.077067° - alt. 16m - km 27

Informations pratiques

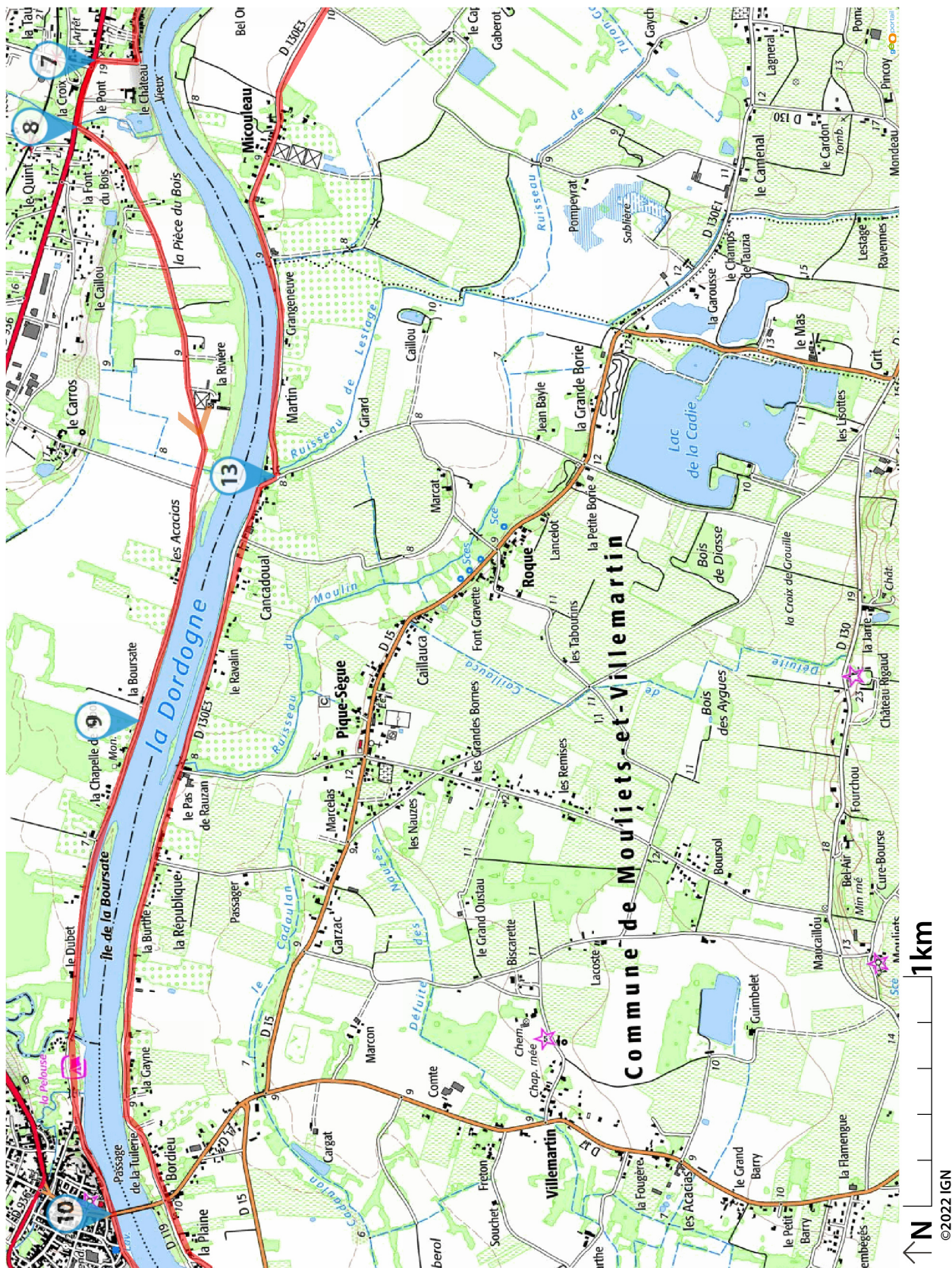
Restaurants-terrasses sur tout le parcours et bien plus encore !

- (13) Visite possible à droite vers le Lac de la Cadie.
- (15) Possibilité de descendre à la Rivière de Prats, campings et gîtes.

A proximité

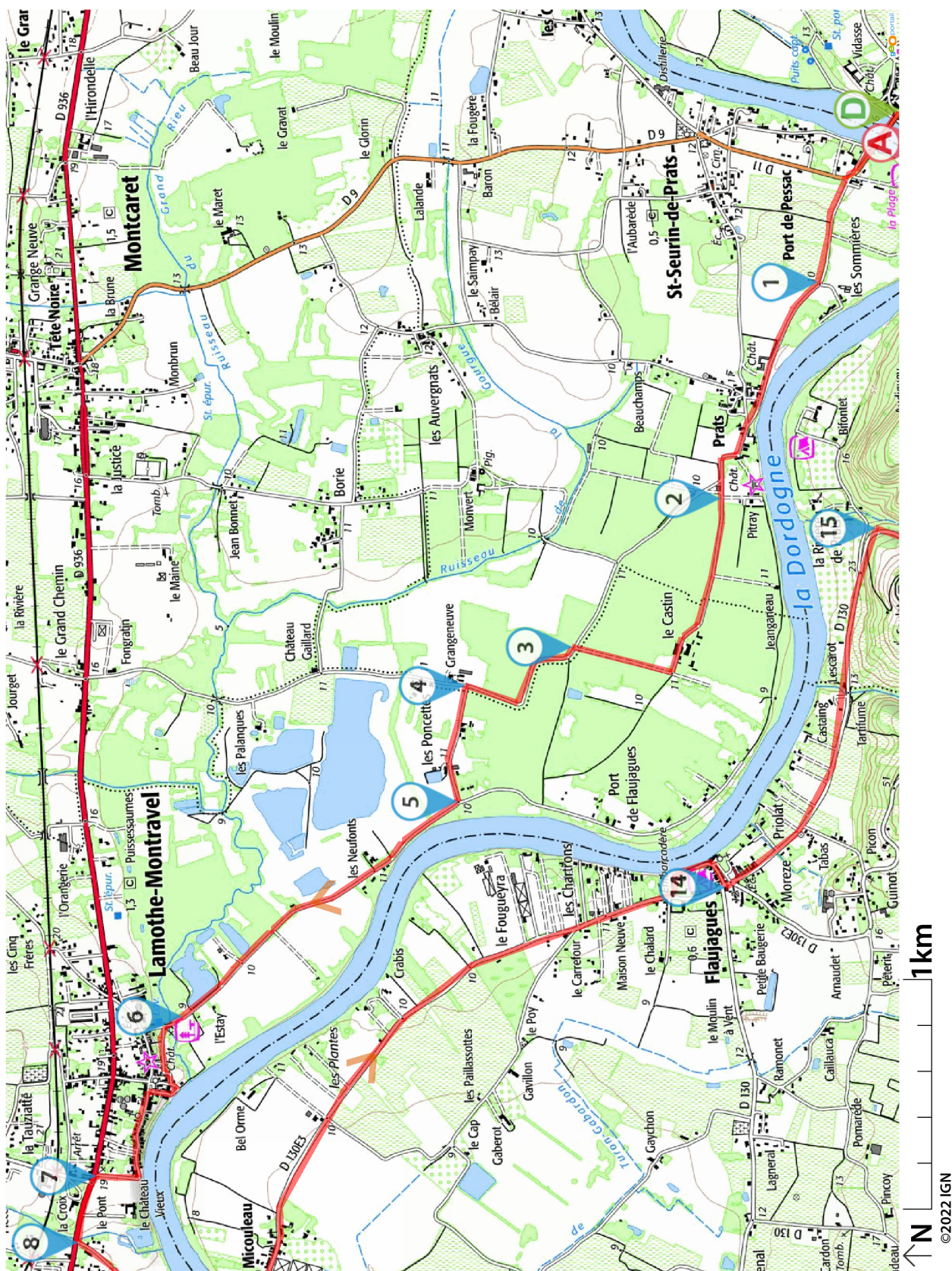
- (D) À Pessac , [Canoë-Kayak-Vélo](#)
 - 4 Restaurants à proximité : **Le Palma Nova** (l'été) et **Le PessacàQuai** (en travaux ouvre bientôt)
+ **L'Ardoise** (en face sur l'autre rive) et le [Restaurant café de la Paix](#) à Gensac
Cave à vins à Pessac/d: [Les Chais Bio](#) - [Château carbonneau](#) - [Domaine Fontana](#) (Boutique vins à Gensac)
 - (3) Bar-Pub au [Château Destinée](#)
 - (6) Skate park - Lac de Pêche et Restaurant 108 sur la D 936 à Lamothe-Montravel.
 - (9) Chapelle Talbot puis à l'entrée Est de Castillon [le Camping des batailleurs](#).
 - (10) Castillon la bataille - Cave à vins : [Le chai au Quai](#) , Bar à [Bières Orge et Houblon](#).
 - (12) [Restaurant Guinguette La Plage](#) (l'été rive gauche en bas du pont du de fer) et Guinguette éphémère [Chez Yvonne](#) (sur les quais rive droite).
 - (13) 2 restaurants à proximité de Mouliets. Quitter le tracé à droite ,direction le Lac de la Cadie (animations) avec Restaurant [La Guinguette de La Cadie](#) ou tout droit à 600 m, restaurant en bord de rivière [Au Four de la rive](#) (Lieu dit Cancadoul)
 - (14) Restaurant [Le p'tit Flaujaguais](#) à Flaujagues.
 - (15) [Camping rural La rivière de Prats](#).
 - (16) Resto/bar Juillac [La taverne du Belvédère](#).
- [Suivre OT Castillon](#).
- Donnez-nous votre avis sur : <https://www.visorando.com/randonnee-balade-en-velo-de-pessac-sur-dordogne-a/>

Téléchargez l'application Visorando pour suivre cette randonnée



Visorando et l'auteur de cette fiche ne pourront pas être tenus responsables en cas d'accident survenu sur ce circuit.

Téléchargez l'application Visorando pour suivre cette randonnée



Visorando et l'auteur de cette fiche ne pourront pas être tenus responsables en cas d'accident survenu sur ce circuit.



LA CHARTE

du *visorandonneur*

Préparation de sa randonnée



BIEN CHOISIR SA RANDONNÉE

en fonction de sa durée, et de sa difficulté, en fonction de ses compétences et de sa condition physique.



CONSULTER LA MÉTÉO

et se renseigner sur les particularités du site : neige, température, horaires et coefficient des marées, vent, risque d'incendie...



S'ÉQUIPER EN CONSÉQUENCE

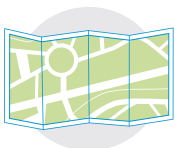
équipement particulier, moyen d'alerte, trousse à pharmacie, vêtements... et prendre de quoi boire et s'alimenter.



PRÉVENIR

au moins une personne du projet de randonnée.

Comportement pendant la randonnée



RESTER SUR LES SENTIERS

(sauf cas exceptionnel).




RESPECTER

les cultures et les prairies, ne pas cueillir ou ramasser les fruits.



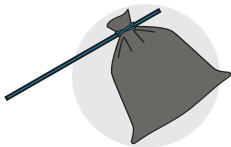
RESPECTER LES INTERDICTIONS

propres au site : ne pas cueillir, ne pas faire de feu, ne pas camper...



REFERMER

les clôtures et barrières après les avoir ouvertes, demeurer prudent en cas de troupeau et s'en écarter.



RAMENER SES DÉCHETS

ne pas laisser de traces de son passage.



ÊTRE DISCRET

respectueux et courtois vis à vis des autres usagers.



GARDER LA MAÎTRISE DE SON CHIEN

le tenir attaché, l'avoir auprès de soi à chaque croisement d'autres usagers, pouvoir le rappeler à tout moment. Randonner avec son chien est à proscrire en présence de troupeaux.



LA NATURE EST UN MILIEU VIVANT

qui évolue avec le temps, randonner c'est partir à l'aventure avec les risques qui y sont liés. Savoir renoncer et faire demi-tour est aussi un geste responsable.

Qu'il soit privé ou public, vous randonnez toujours sur un terrain ne vous appartenant pas, particulièrement s'il est privé, les propriétaires autorisent (généreusement, gracieusement ou aimablement) le passage.

Merci de ne pas poursuivre en justice en cas d'accident ceux chez qui vous randonnez au risque de se voir interdire ce loisir; mais vous pouvez signaler tout risque rencontré.